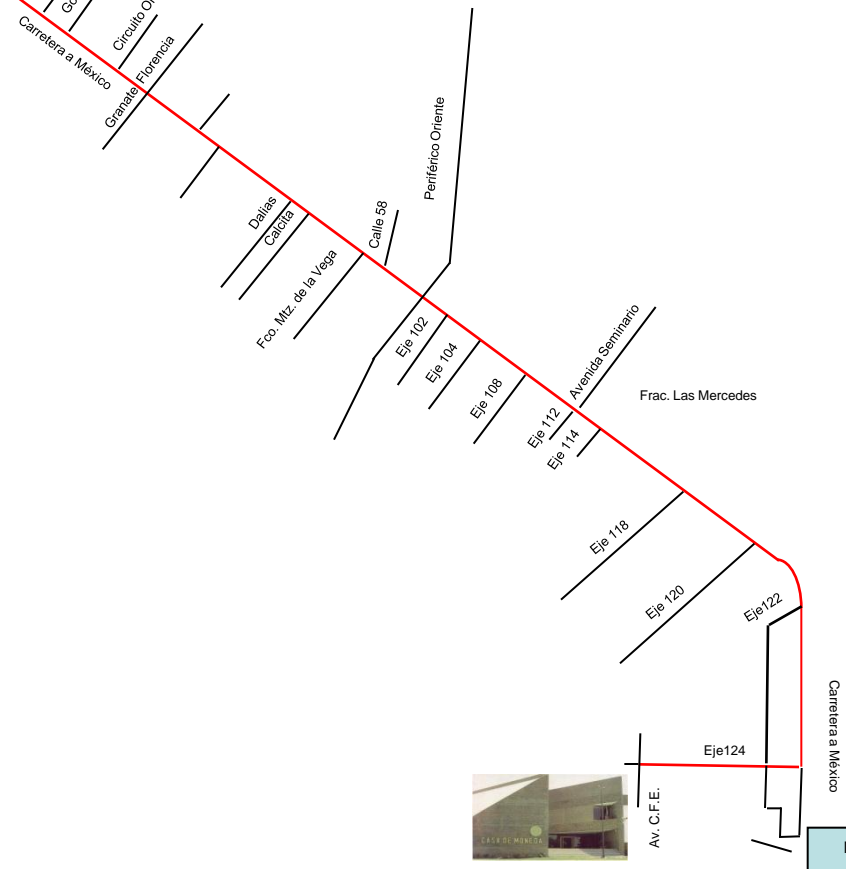
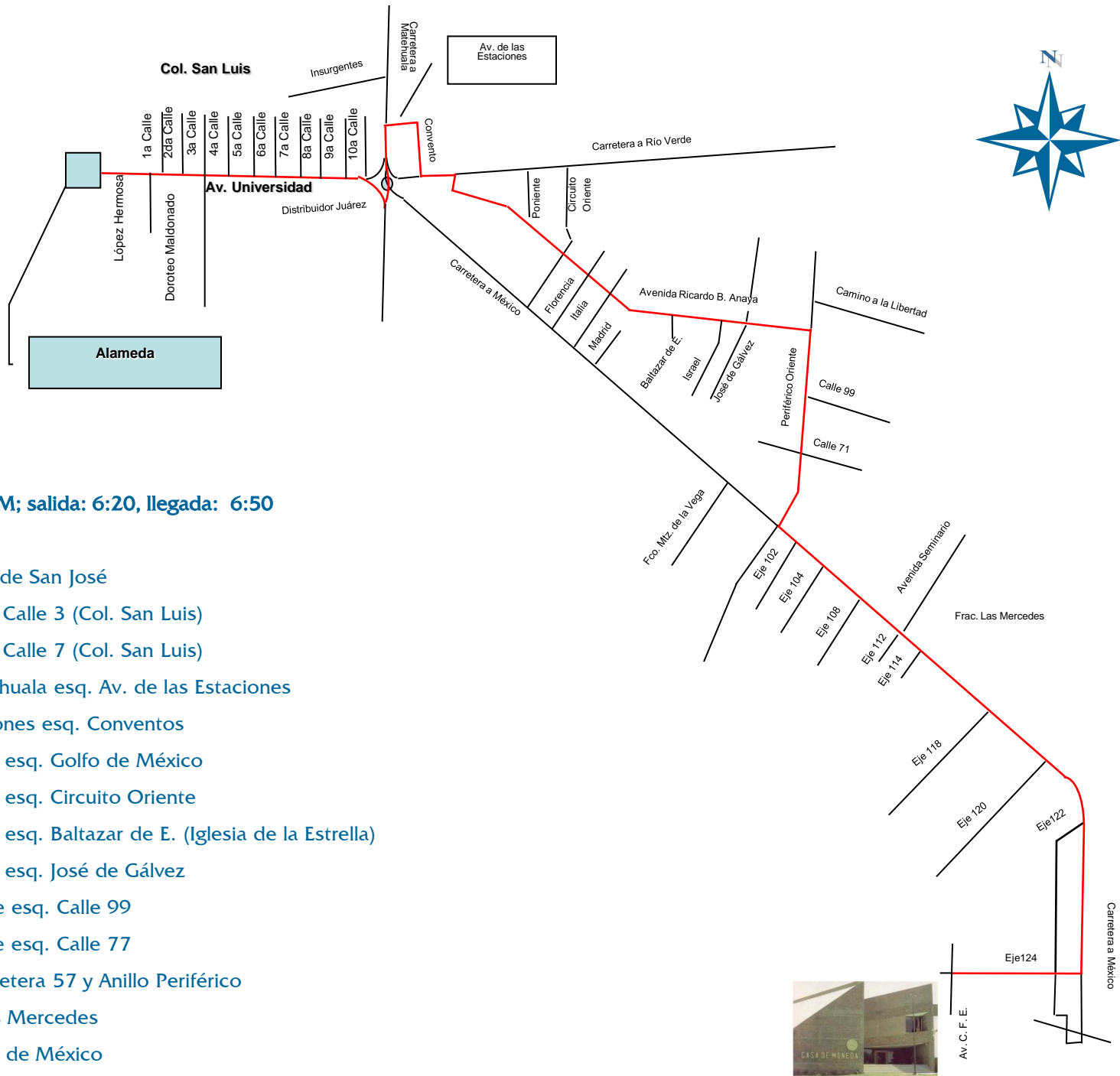


## Ruta 1: Saucito - CMM; salida: 5:50, llegada: 6:50

### Paradas:

1. Ángel esq. Fray Diego de la Magdalena
2. Morales Saucito esquina Avenida Mezquital
3. Morales Saucito esq. Satélite
4. Morales Saucito esq. Avenida Prolongación Muñoz
5. Prolongación Muñoz esq. Truenos
6. Hernán Cortez esq. Carlo Magno
7. Hernán Cortez esq. Avenida Pedro Moreno
8. Hernán Cortez esq. Matamoros
9. Damián Carmona esq. Juan del Jarro
10. Damián Carmona esq. Avenida de la Paz
11. Avenida de la Paz esq. Eje Vial
12. 20 de Noviembre esq. con Camino a Soledad
13. Acceso Norte esq. Carretera a Matehuala
14. Carretera a Matehuala esq. Avenida Valentín Amador
15. Carretera a Matehuala esq. Avenida Manuel J. Othón
16. Carretera 57, Facultad de Psicología
17. Carretera 57, Bicicletas Mercurio
18. Carretera 57, José de Gálvez
19. Carretera 57, Anillo Periférico
20. Carretera 57, Las Mercedes
21. Casa de Moneda

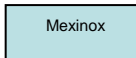


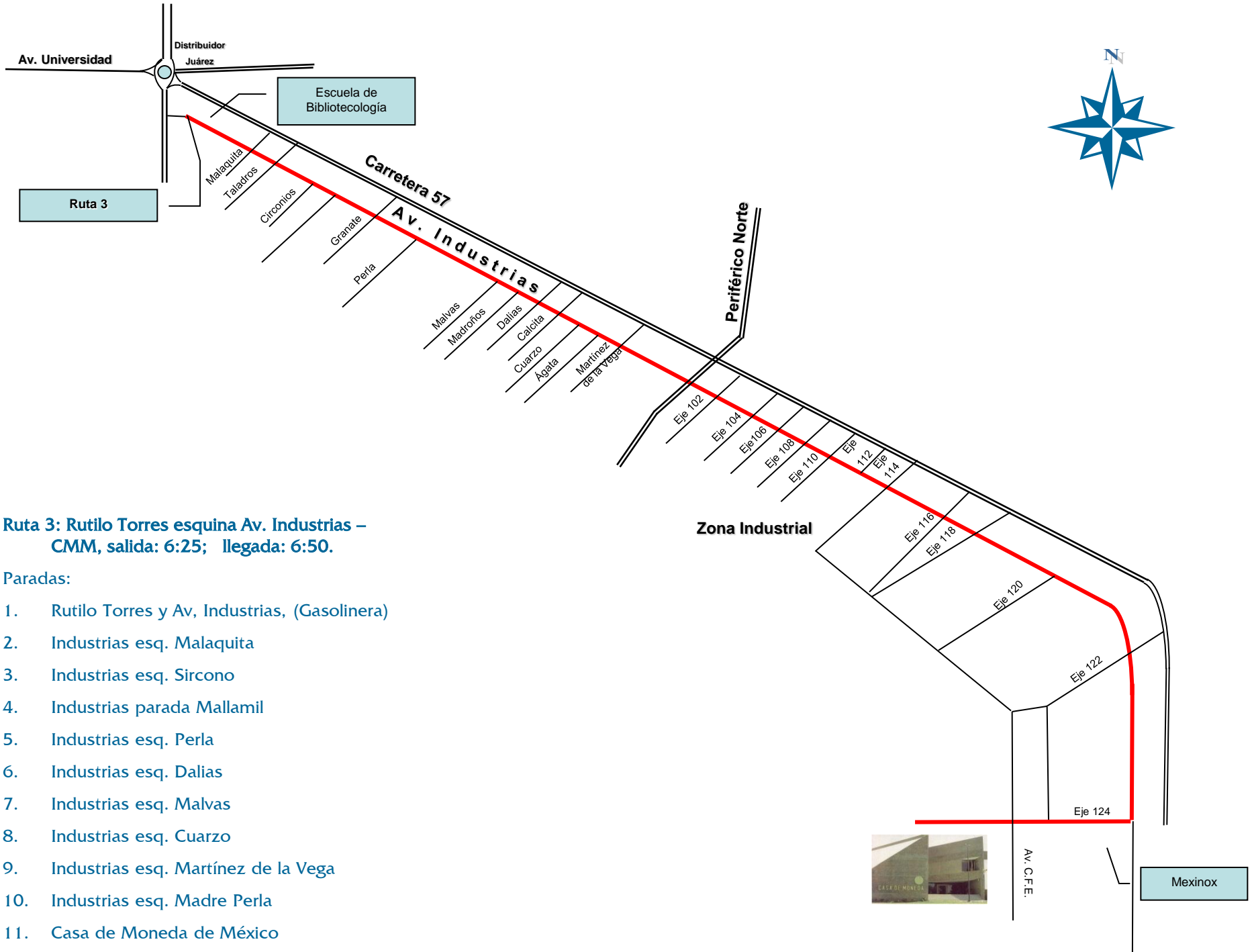


## Ruta 2: Alameda – CMM; salida: 6:20, llegada: 6:50

### Paradas

1. Alameda, Iglesia de San José
2. Universidad esq. Calle 3 (Col. San Luis)
3. Universidad esq. Calle 7 (Col. San Luis)
4. Carretera a Matehuala esq. Av. de las Estaciones
5. Av. de las Estaciones esq. Conventos
6. Ricardo B. Anaya esq. Golfo de México
7. Ricardo B. Anaya esq. Circuito Oriente
8. Ricardo B. Anaya esq. Baltazar de E. (Iglesia de la Estrella)
9. Ricardo B. Anaya esq. José de Gálvez
10. Periférico Oriente esq. Calle 99
11. Periférico Oriente esq. Calle 77
12. Lateral de la Carretera 57 y Anillo Periférico
13. Carretera 57, Las Mercedes
14. Casa de Moneda de México



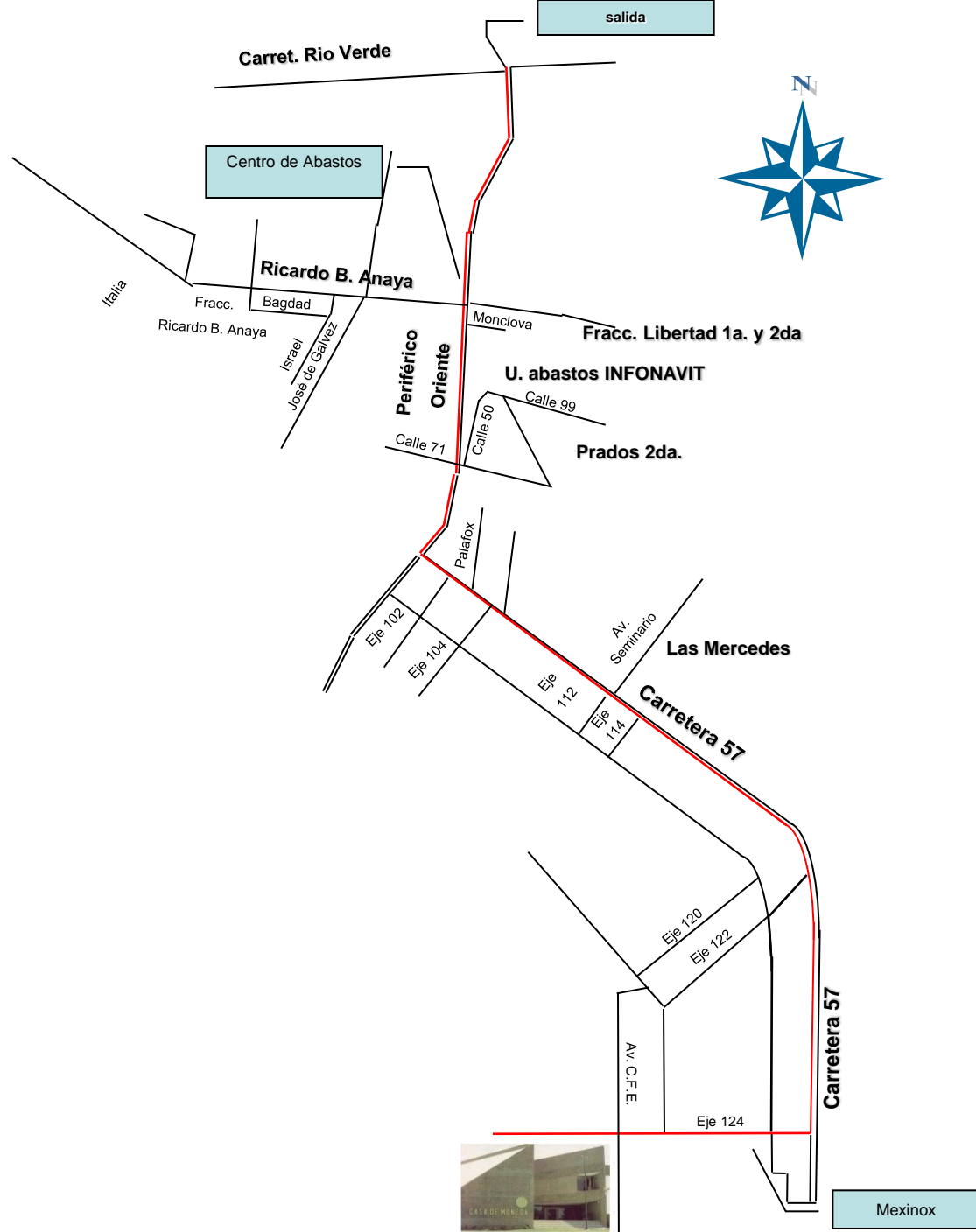


**Ruta 3: Rutilo Torres esquina Av. Industrias – CMM, salida: 6:25; llegada: 6:50.**

**Paradas:**

1. Rutilo Torres y Av, Industrias, (Gasolinera)
2. Industrias esq. Malaquita
3. Industrias esq. Sircono
4. Industrias parada Mallamil
5. Industrias esq. Perla
6. Industrias esq. Dalías
7. Industrias esq. Malvas
8. Industrias esq. Cuarzo
9. Industrias esq. Martínez de la Vega
10. Industrias esq. Madre Perla
11. Casa de Moneda de México

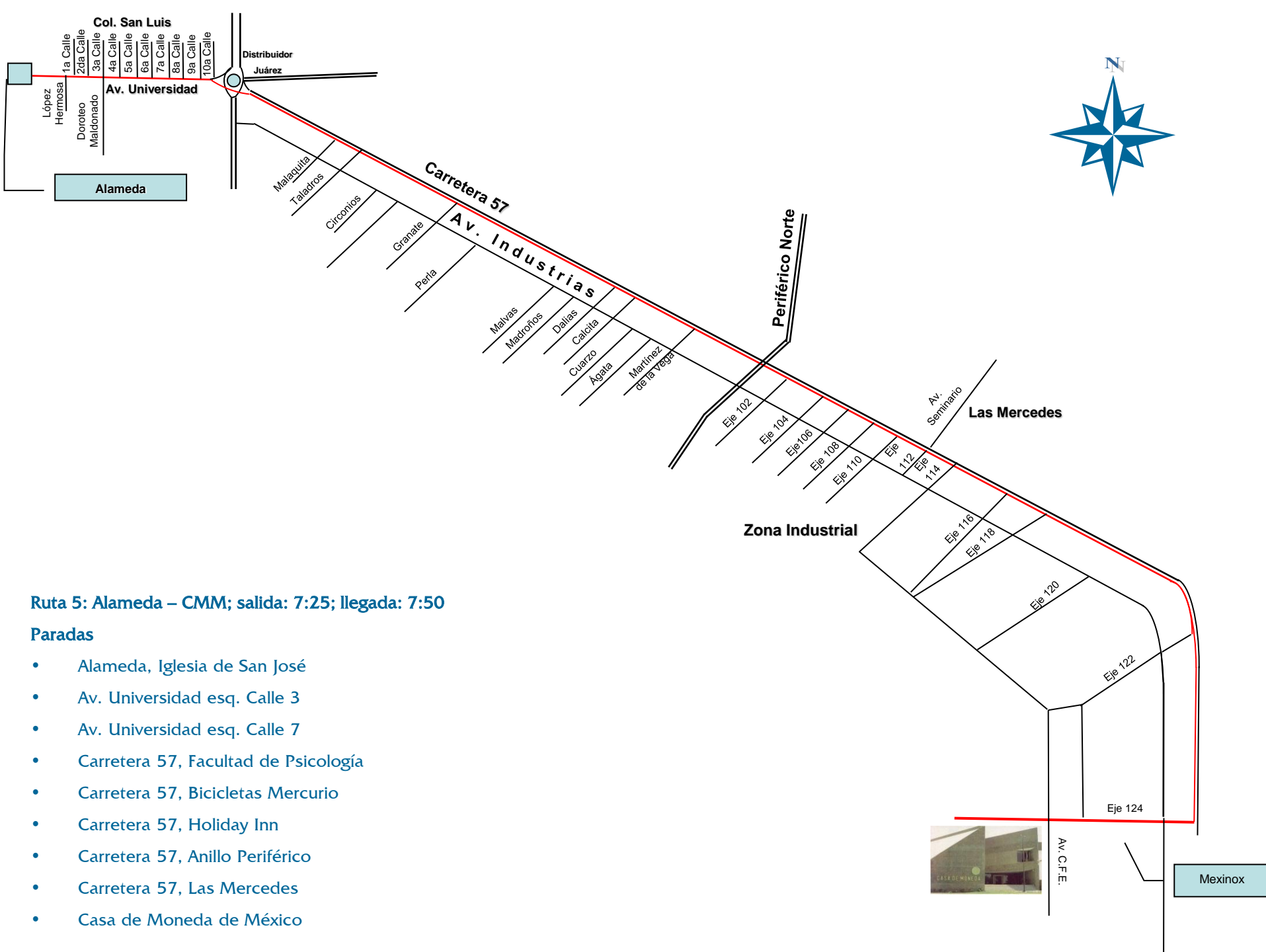




**Ruta 4: Foresta – CMM; salida: 6:30; llegada: 6:50**

**Paradas**

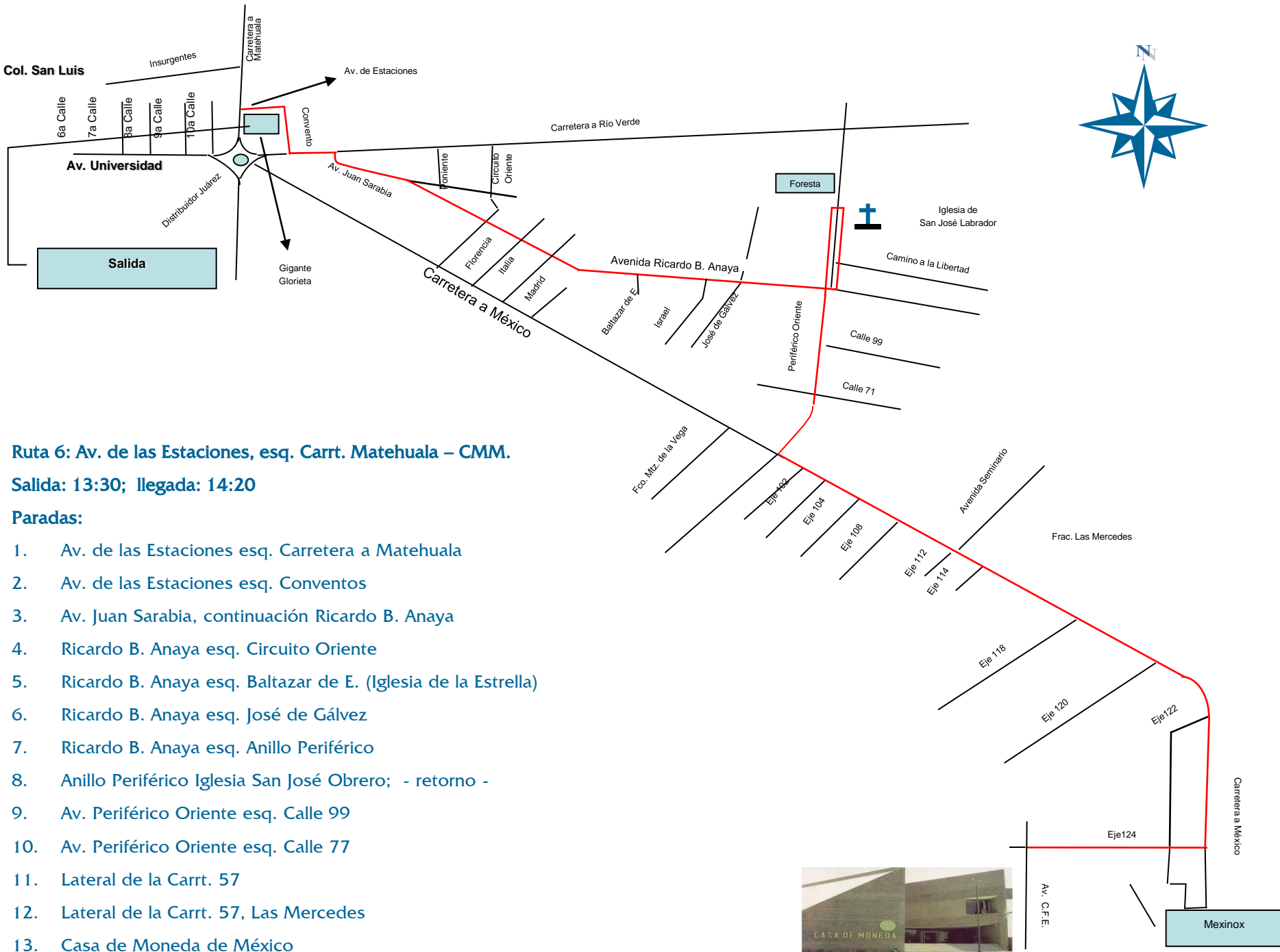
- Carretera Río Verde esq. Periférico
- Periférico esq. Lagos de Moreno (Foresta)
- Periférico esq. Ricardo B. Anaya
- Periférico esq. Calle 71
- Carretera 57 y Anillo Periférico
- Av. Industrias, Las Mercedes
- Casa de Moneda de México



**Ruta 5: Alameda – CMM; salida: 7:25; llegada: 7:50**

**Paradas**

- Alameda, Iglesia de San José
- Av. Universidad esq. Calle 3
- Av. Universidad esq. Calle 7
- Carretera 57, Facultad de Psicología
- Carretera 57, Bicicletas Mercurio
- Carretera 57, Holiday Inn
- Carretera 57, Anillo Periférico
- Carretera 57, Las Mercedes
- Casa de Moneda de México




**Ruta 6: Av. de las Estaciones, esq. Carrt. Matehuala – CMM.**

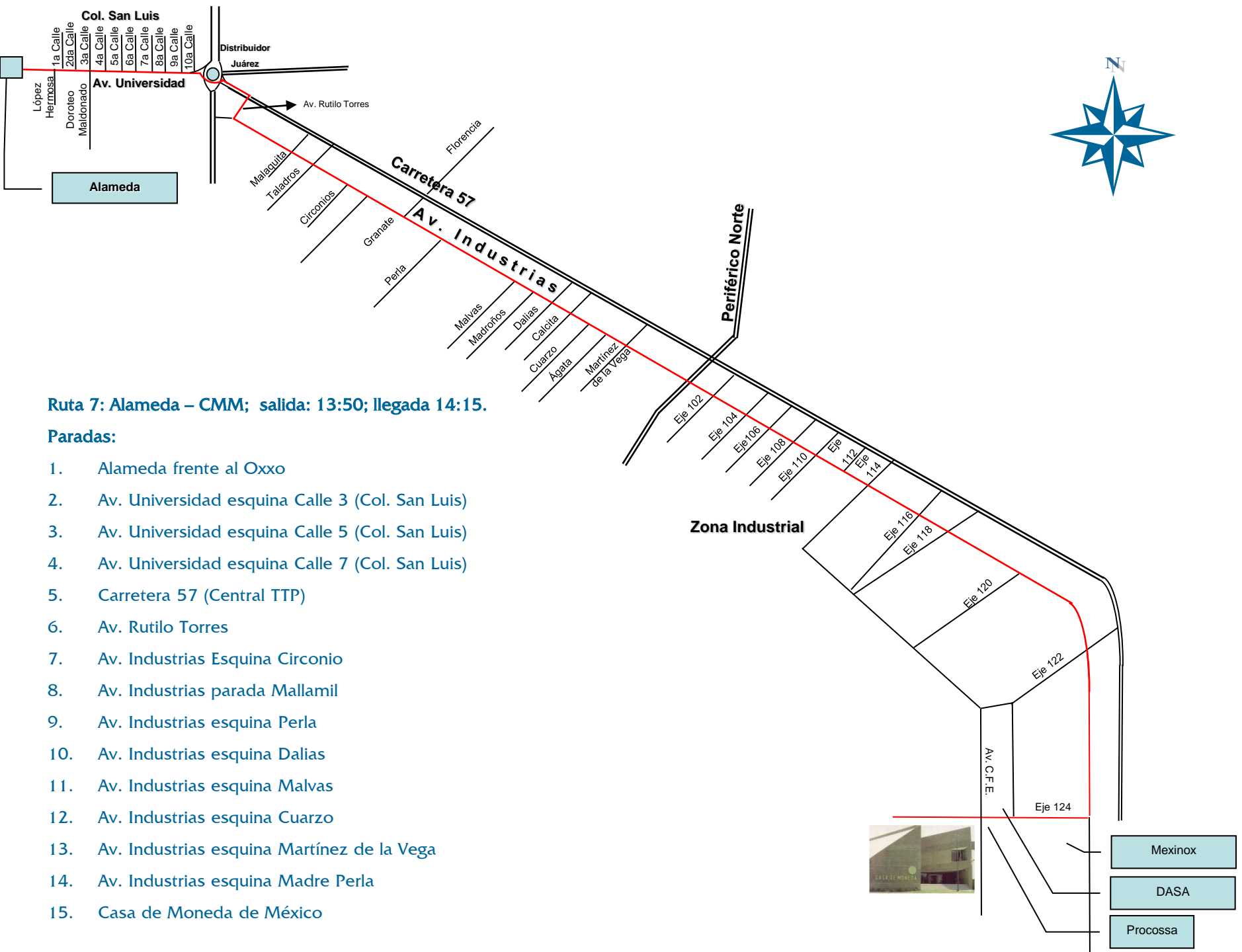
**Salida: 13:30; llegada: 14:20**

**Paradas:**

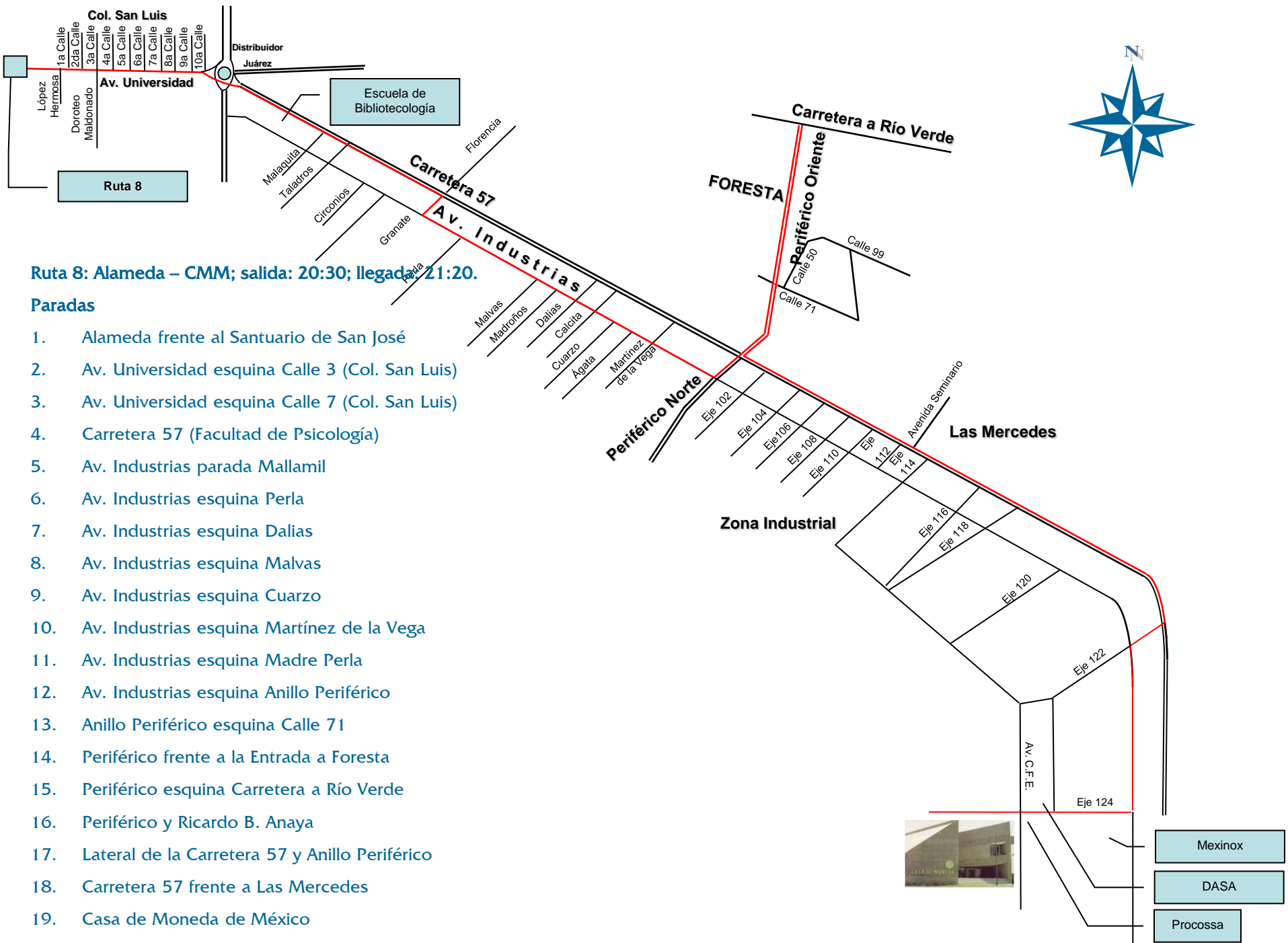
1. Av. de las Estaciones esq. Carretera a Matehuala
2. Av. de las Estaciones esq. Conventos
3. Av. Juan Sarabia, continuación Ricardo B. Anaya
4. Ricardo B. Anaya esq. Circuito Oriente
5. Ricardo B. Anaya esq. Baltazar de E. (Iglesia de la Estrella)
6. Ricardo B. Anaya esq. José de Gálvez
7. Ricardo B. Anaya esq. Anillo Periférico
8. Anillo Periférico Iglesia San José Obrero; - retorno -
9. Av. Periférico Oriente esq. Calle 99
10. Av. Periférico Oriente esq. Calle 77
11. Lateral de la Carrt. 57
12. Lateral de la Carrt. 57, Las Mercedes
13. Casa de Moneda de México



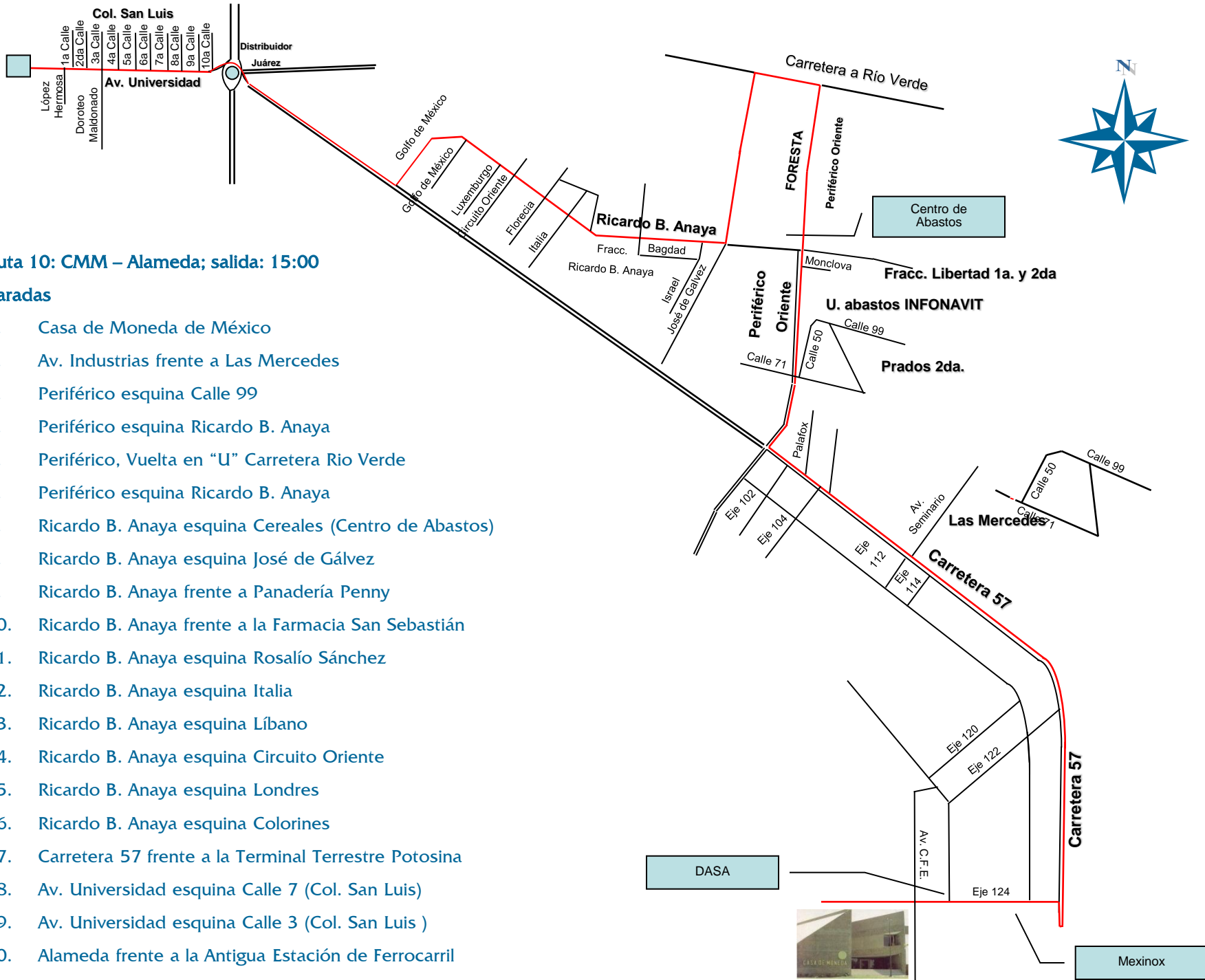
Mexinnox



- Mexinox
- DASA
- Procossa



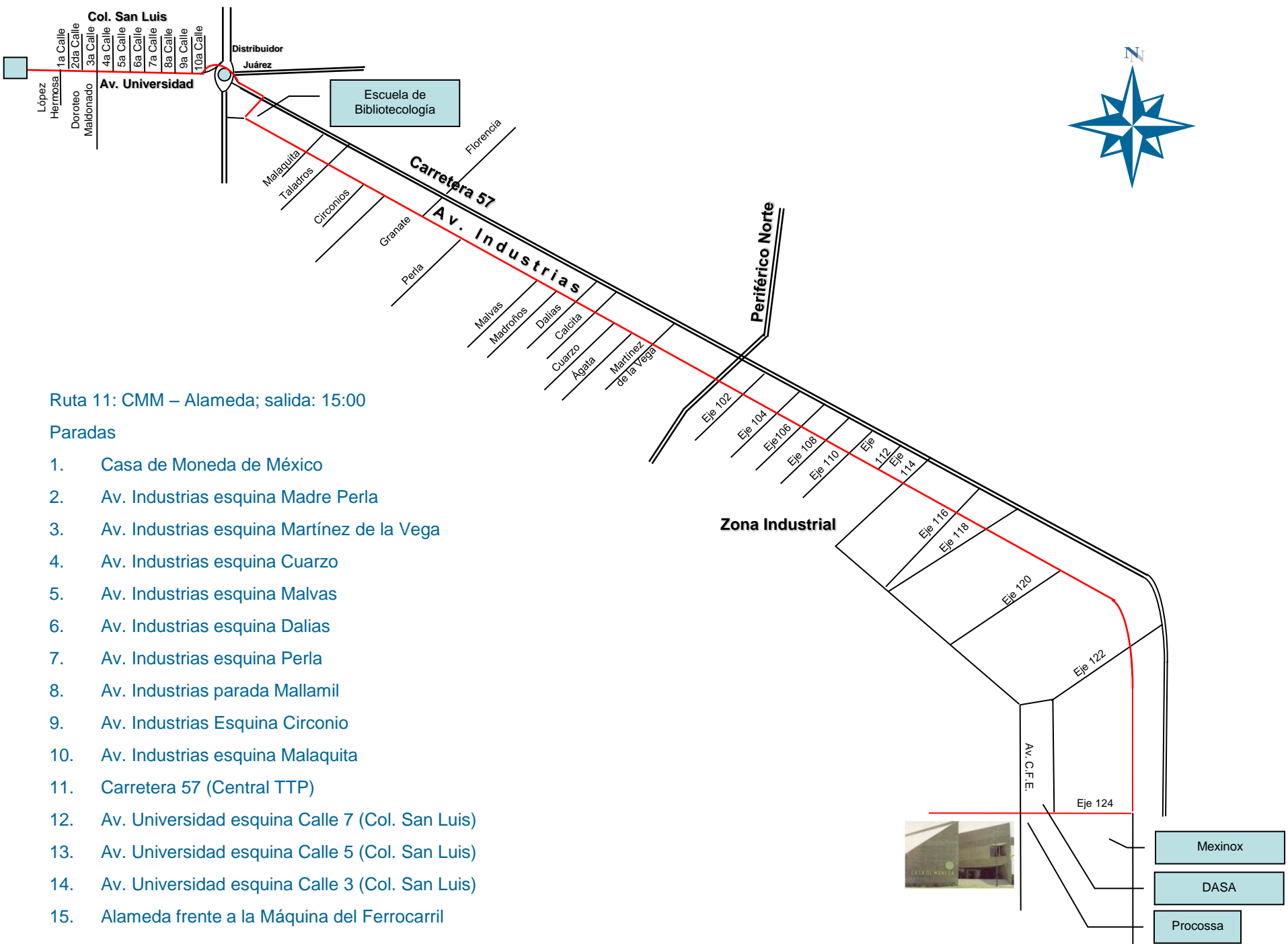


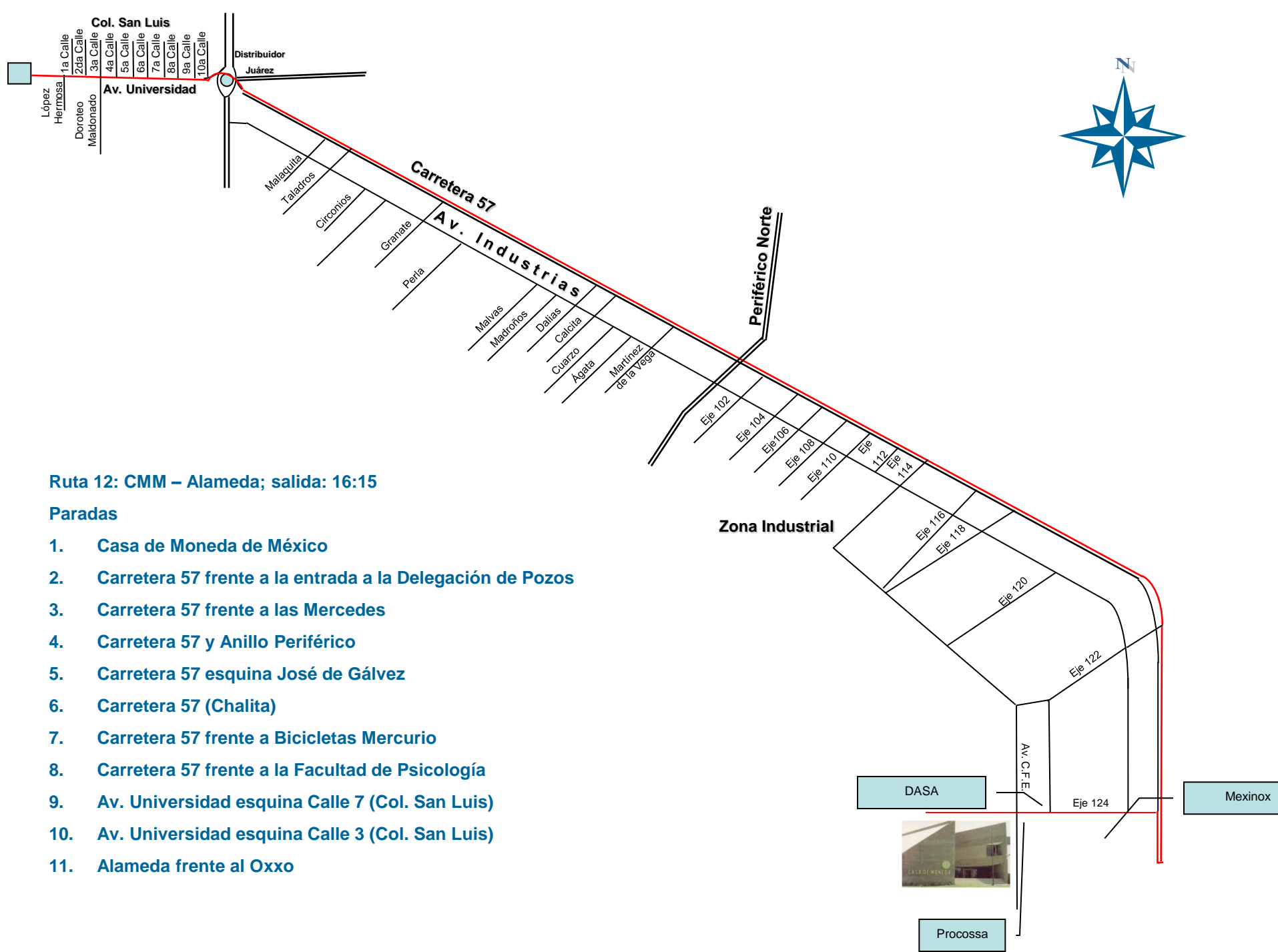


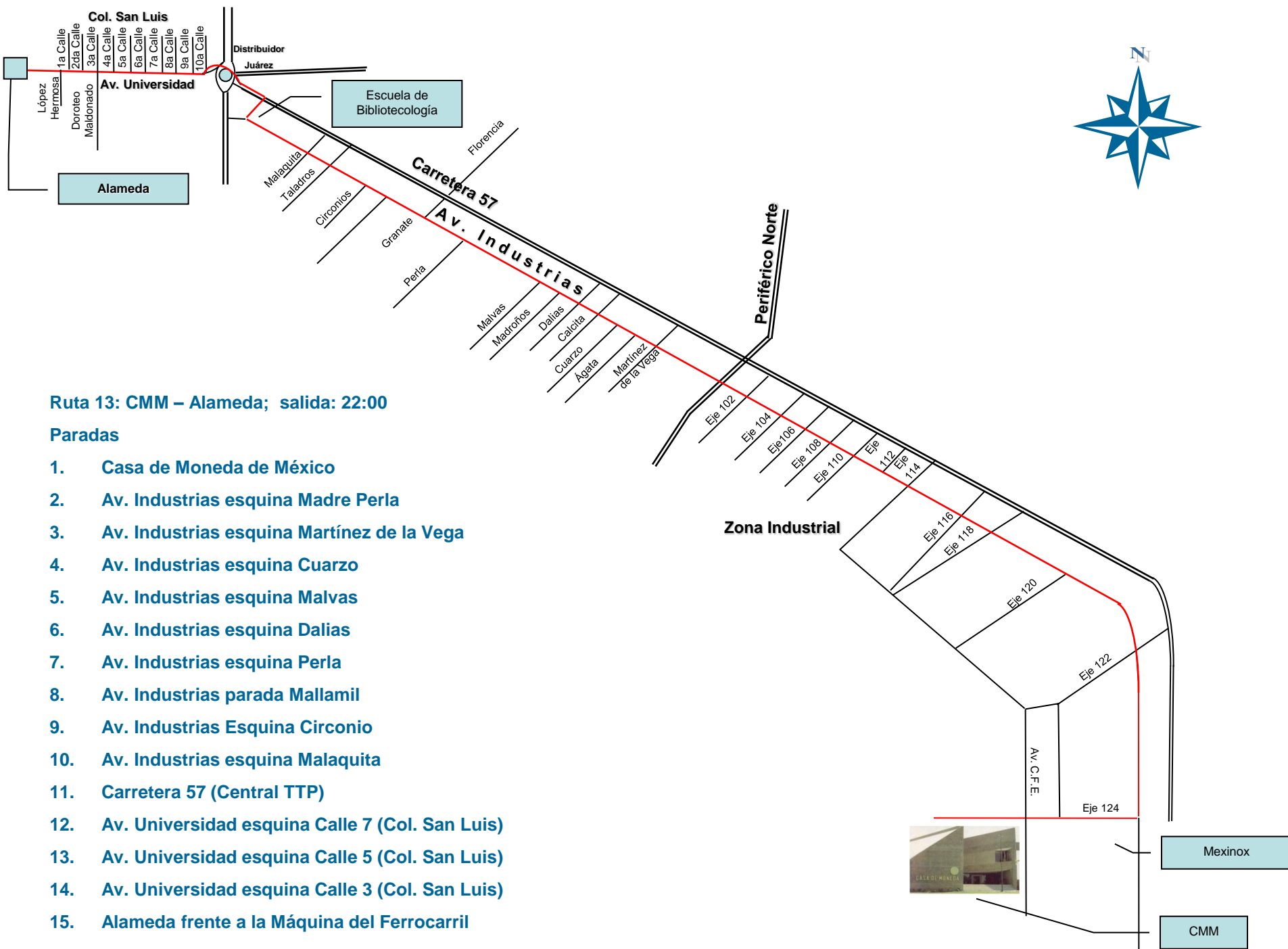
**Ruta 10: CMM – Alameda; salida: 15:00**

**Paradas**

1. Casa de Moneda de México
2. Av. Industrias frente a Las Mercedes
3. Periférico esquina Calle 99
4. Periférico esquina Ricardo B. Anaya
5. Periférico, Vuelta en “U” Carretera Rio Verde
6. Periférico esquina Ricardo B. Anaya
7. Ricardo B. Anaya esquina Cereales (Centro de Abastos)
8. Ricardo B. Anaya esquina José de Gálvez
9. Ricardo B. Anaya frente a Panadería Penny
10. Ricardo B. Anaya frente a la Farmacia San Sebastián
11. Ricardo B. Anaya esquina Rosalío Sánchez
12. Ricardo B. Anaya esquina Italia
13. Ricardo B. Anaya esquina Líbano
14. Ricardo B. Anaya esquina Circuito Oriente
15. Ricardo B. Anaya esquina Londres
16. Ricardo B. Anaya esquina Colorines
17. Carretera 57 frente a la Terminal Terrestre Potosina
18. Av. Universidad esquina Calle 7 (Col. San Luis)
19. Av. Universidad esquina Calle 3 (Col. San Luis )
20. Alameda frente a la Antigua Estación de Ferrocarril

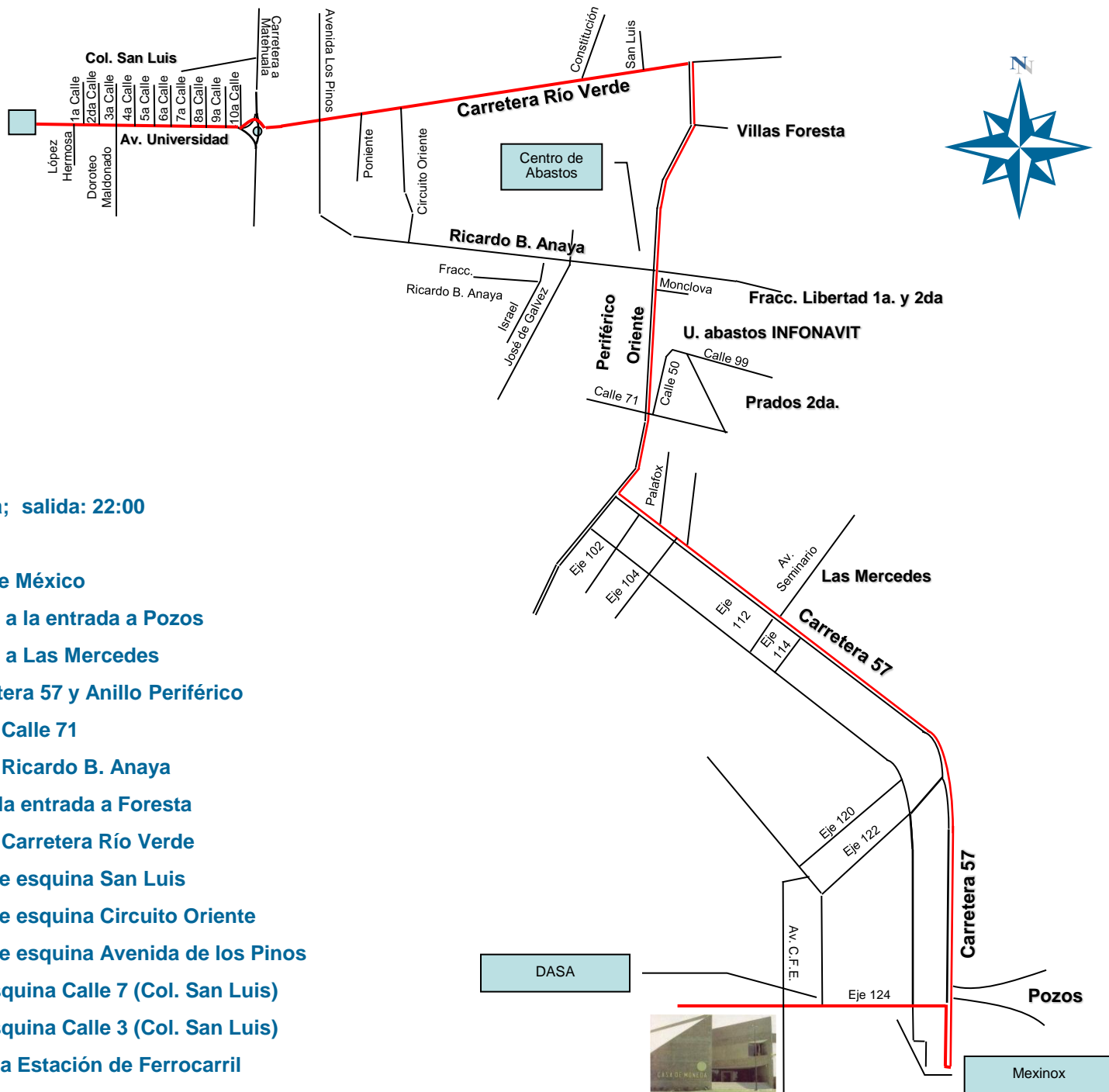






Mexinox

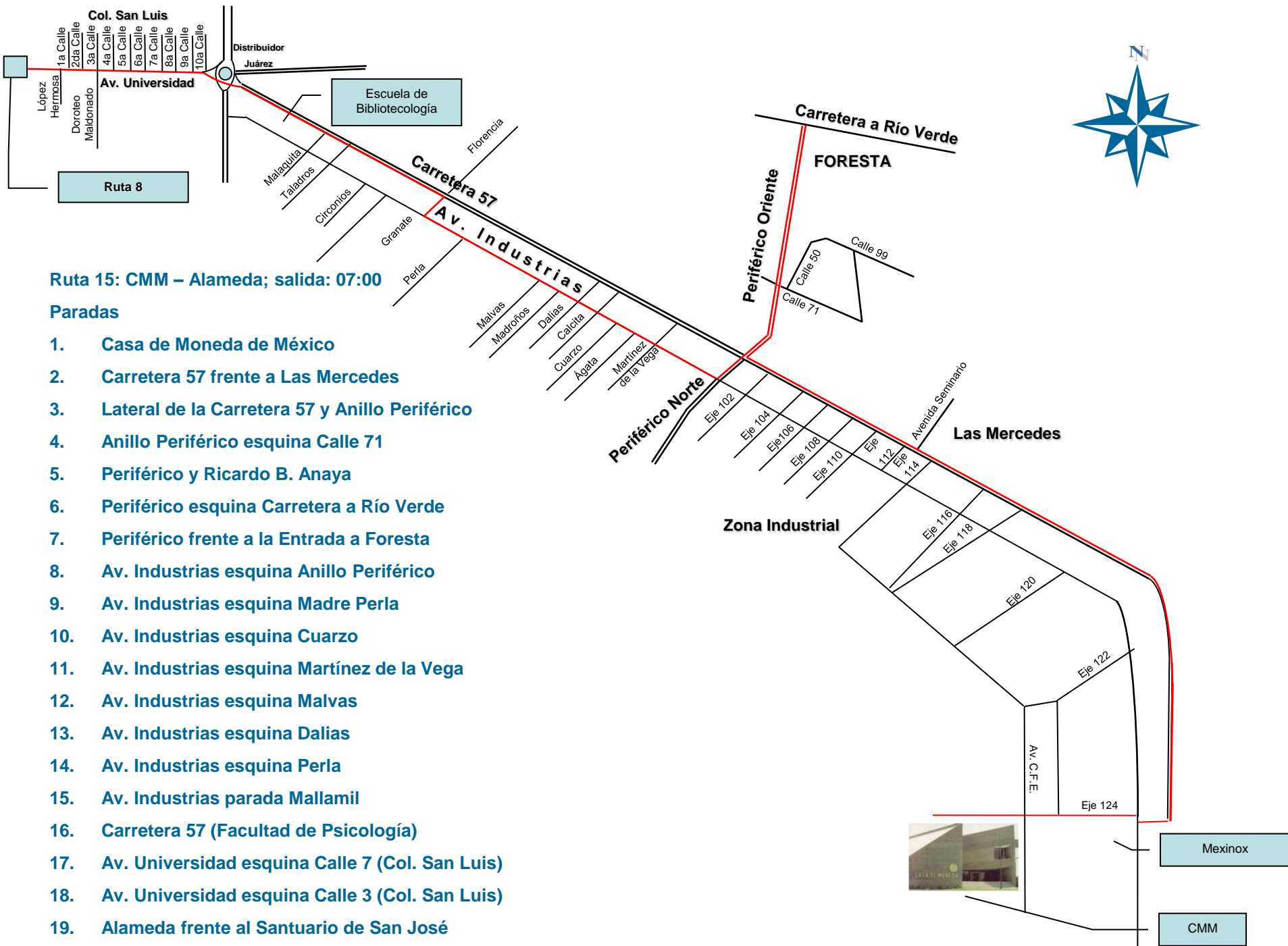
CMM



**Ruta 14: CMM – Alameda; salida: 22:00**

**Paradas**

1. Casa de Moneda de México
2. Carretera 57 frente a la entrada a Pozos
3. Carretera 57 frente a Las Mercedes
4. Lateral de la Carretera 57 y Anillo Periférico
5. Periférico esquina Calle 71
6. Periférico esquina Ricardo B. Anaya
7. Periférico frente a la entrada a Foresta
8. Periférico esquina Carretera Río Verde
9. Carretera Río Verde esquina San Luis
10. Carretera Río Verde esquina Circuito Oriente
11. Carretera Río Verde esquina Avenida de los Pinos
12. Av. Universidad esquina Calle 7 (Col. San Luis)
13. Av. Universidad esquina Calle 3 (Col. San Luis)
14. Alameda Frente a la Estación de Ferrocarril



**Ruta 15: CMM – Alameda; salida: 07:00**

**Paradas**

1. **Casa de Moneda de México**
2. **Carretera 57 frente a Las Mercedes**
3. **Lateral de la Carretera 57 y Anillo Periférico**
4. **Anillo Periférico esquina Calle 71**
5. **Periférico y Ricardo B. Anaya**
6. **Periférico esquina Carretera a Río Verde**
7. **Periférico frente a la Entrada a Foresta**
8. **Av. Industrias esquina Anillo Periférico**
9. **Av. Industrias esquina Madre Perla**
10. **Av. Industrias esquina Cuarzo**
11. **Av. Industrias esquina Martínez de la Vega**
12. **Av. Industrias esquina Malvas**
13. **Av. Industrias esquina Dalías**
14. **Av. Industrias esquina Perla**
15. **Av. Industrias parada Mallamil**
16. **Carretera 57 (Facultad de Psicología)**
17. **Av. Universidad esquina Calle 7 (Col. San Luis)**
18. **Av. Universidad esquina Calle 3 (Col. San Luis)**
19. **Alameda frente al Santuario de San José**

